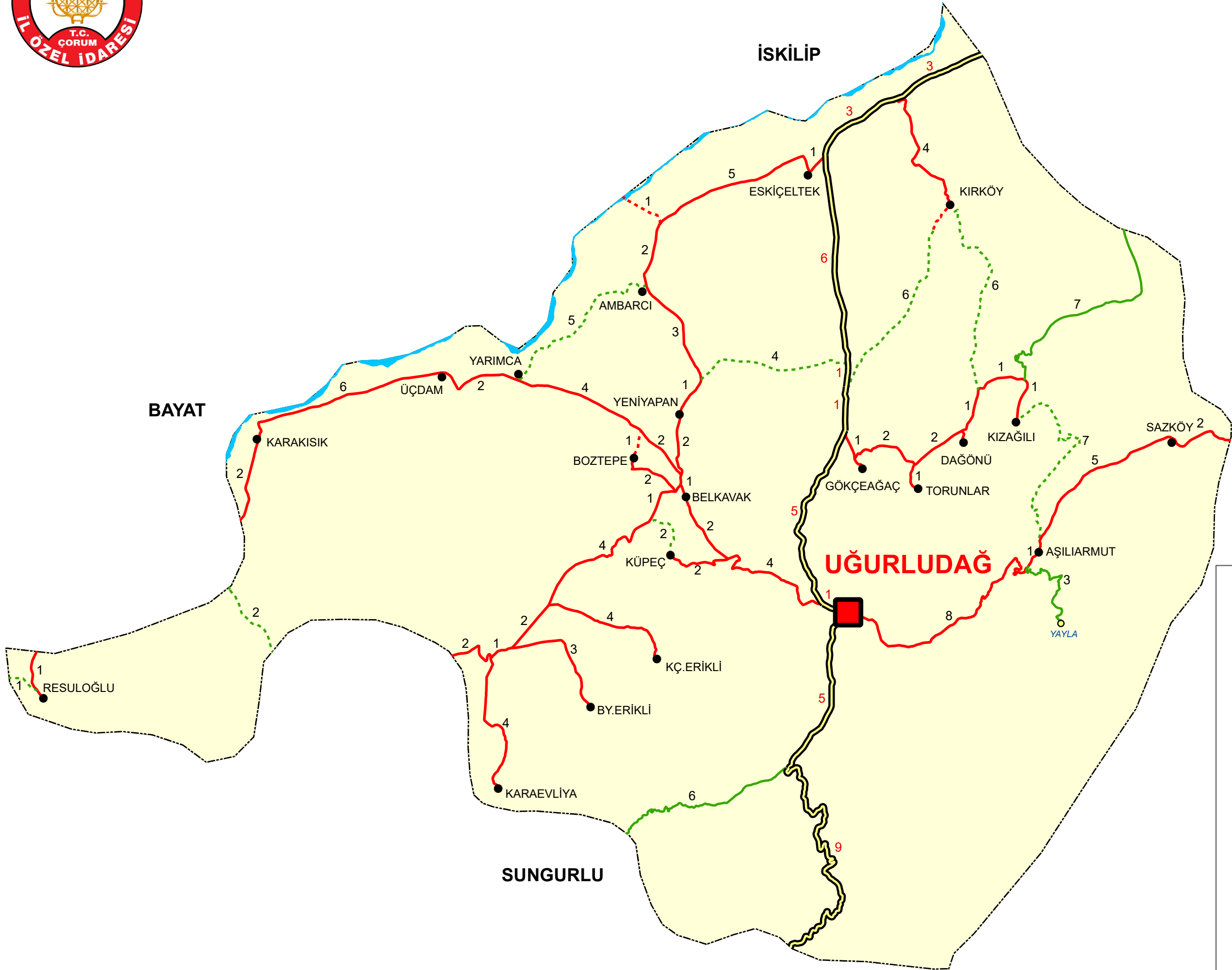

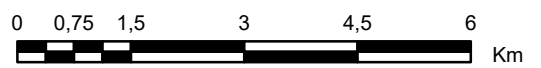




UĞURLUDAĞ İLÇE HARİTASI



LEJANT	
	İLÇE MERKEZİ
	BELEDİYE
	KÖYLER
	BAĞLILAR
	İL SINIRI
	BARAJ VE GÖLETLER
	TARİHİ NOKTALAR
	MESİRE ALANLARI
	TEK ŞERİTLİ T.C.K YOLU
	ÇİFT ŞERİTLİ T.C.K YOLU
	BELEDİYE ASFALT YOLU
	I.DERECE BSK KAPLAMA KÖY YOLU
	I.DERECE SATHİ KAPLAMA KÖY YOLU
	I.DERECE STABİLİZE KÖY YOLU
	I.DERECE TESVİYE KÖY YOLU
	II.DERECE SATHİ KAPLAMA KÖY YOLU
	II.DERECE STABİLİZE KÖY YOLU
	II.DERECE TESVİYE KÖY YOLU



Koordinat Sistemi: ED 1950 UTM Zone 36N
Projeksiyon: Transverse Mercator
Datum: European 1950
Merkezi Meridyen: 33

HARİTADA GÖRÜLEN HATA VE EKSİKLİKLERİN
burak.caglar@icisleri.gov.tr ADRESİNE BİLDİRİLMESİ RİCA OLUNUR.

HAZIRLAYAN
Burak ÇAĞLAR
Harita Yüksek Mühendisi
burak.caglar@icisleri.gov.tr

Ocak-2022