
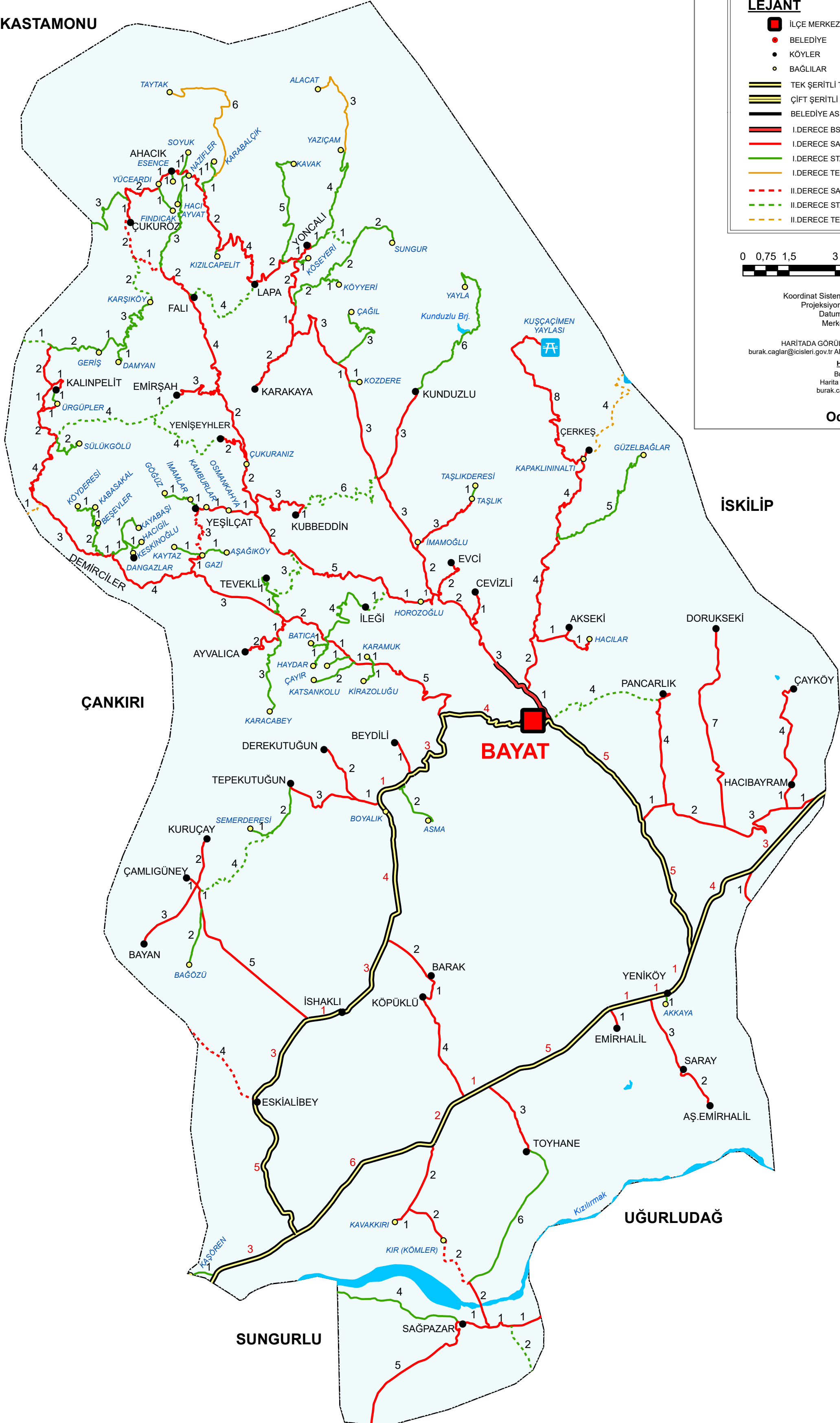




# BAYAT İLÇE HARİTASI

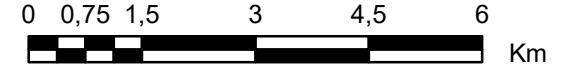


KASTAMONU



## LEJANT

- İLÇE MERKEZİ
- BELEDİYE
- KÖYLER
- BAĞLILAR
- İL SINIRI
- BARAJ VE GÖLETLER
- TARİHİ NOKTALAR
- MESİRE ALANLARI
- TEK ŞERİTLİ T.C.K YOLU
- ÇİFT ŞERİTLİ T.C.K YOLU
- BELEDİYE ASFALT YOLU
- I.DERECE BSK KAPLAMA KÖY YOLU
- I.DERECE SATHİ KAPLAMA KÖY YOLU
- I.DERECE STABİLİZE KÖY YOLU
- I.DERECE TESVİYE KÖY YOLU
- II.DERECE SATHİ KAPLAMA KÖY YOLU
- II.DERECE STABİLİZE KÖY YOLU
- II.DERECE TESVİYE KÖY YOLU



Koordinat Sistemi: ED 1950 UTM Zone 36N  
Projeksiyon: Transverse Mercator  
Datum: European 1950  
Merkezi Meridyen: 33

HARİTADA GÖRÜLEN HATA VE EKSİKLİKLERİN  
burak.caglar@icisleri.gov.tr ADRESİNE BLDİRİLMESİ RİCA OLUNUR.  
**HAZIRLAYAN**  
Burak ÇAĞLAR  
Harita Yüksek Mühendisi  
burak.caglar@icisleri.gov.tr

Ocak-2022

ÇANKIRI

İSKİLİP

**BAYAT**

UĞURLUDAĞ

SUNGURLU