






ÇORUM İLİ BAYAT İLÇESİ
ÇUKURÖZ KÖYÜ

İLAVE-REVİZYON İMAR PLANI



ÖLÇEK: 1/1000

GÖSTERİM

-  PLAN ONAMA SINIRI
-  DÜŞÜK YODUNLULUKLU KONUT ALANI
-  PARK ALANI
-  7 METRE GENİŞLİĞİNDE ARAÇ YOLU
-  5 METRE GENİŞLİĞİNDE SERVİS YOLU

GENEL HÜKÜMLER

1. PLAN ONAMA SINIRI İÇERİSİNDE KALAN TAŞINMAZLAR, 5902 VE 7269 SAYILI KANUN VE İLGİLİ MEVZUATI AMAÇLARINDA KULLANILACAKTIR.
2. PLANLAMA ALANINDA KALAN TAŞINMAZLAR PLANDA BELİRTİLEN KULLANIM AMAÇLARI DİŞİNDE KULLANILAMAZ.
3. BU PLAN, İKTE VERİLEN AÇIKLAMA RAPORU İLE BİR BÜTÜNDÜR.
4. BU PLAN VE PLAN HÜKÜMLERİNDE YER ALMAYAN KONULARDA KONUMU VE İLGİSİNE GÖRE 5902 SAYILI KANUN, 7269 SAYILI KANUN, 3194 SAYILI İMAR KANUNU, 2872 SAYILI ÇEVRE KANUNU, PLANLI ALANLAR TIP İMAR YÖNETMELİĞİ, MEKANSAK PLANLAR YAPIM YÖNETMELİĞİ İLE İMAR VE ÇEVRE KANUNUNA DAYANARAK ÇIKARILMIŞ DİĞER YÖNETMELİKLER VE İLGİLİ MEVZUATA UYULACAKTIR.
5. ALANIN DEPREM BÖLGESİ OLMASI NEDENİYLE YAPILARIN PROJELENDİRİLMESİ AŞAMASINDA "AFET BÖLGELERİNDE YAPILACAK YAPILAR HAKKINDA YÖNETMELİK" VE "DEPREM BÖLGELERİNDE YAPILACAK BİNALAR HAKKINDA YÖNETMELİK" HÜKÜMLERİNE UYULACAKTIR.
6. ÇORUM ÇEVRE VE ŞEHİRCİLİK İL MÜDÜRLÜĞÜNCE ONAYLANAN İMAR PLANINA ESAS JEOLOJİK-JEOTEKNİK ETÜT RAPORUNDA BELİRTİLEN KRİTERLERE UYULMASI VE ALINMASI GEREKEN ÖNLEMLERİN İLGİLİ KURUM/KURULUŞLARCA ALINMASI ZORUNLUDUR.
7. İMAR PLANINA ESAS JEOLOJİK ETÜT RAPORU ZEMİN ETÜDÜ YERİNE KULLANILAMAZ İNŞAAT AŞAMASINDA ZEMİN ETÜT RAPORU HAZIRLANMADAN UYGULAMAYA GEÇİLEMEZ.
8. 5403 SAYILI "TOPRAK KORUMA VE ARAZİ KULLANIMI KANUNU" VE "TARIM ALANLARININ KORUNMASI VE KULLANILMASINA DAİR YÖNETMELİK" GEREĞİ ÇEVREDEKİ TARIM ALANLARI VE SU KAYNAKLARININ ZARAR GÖRMESİ İÇİN GEREKLİ TEDBİRLERİN ALINMASI ZORUNLUDUR.
9. YAPIM AŞAMASINDA "BİNALARIN YANGINDAN KORUNMASI HAKKINDAKİ YÖNETMELİK" HÜKÜMLERİNE UYULACAKTIR.
10. TEKNİK ALTYAPI TESİSLERİ (YOL, SU, ELEKTRİK, KANALİZASYON, ARITMA-FOSFETİK) İLGİLİ KAMU KURULUŞLARINCA ARANAN TEKNİK STANDARTLARA UYGUN OLARAK YAPILACAKTIR.
11. SU KIRILILIĞI YÖNETMELİĞİ TEKNİK USULLER TEBLİĞİNDE BELİRTİLEN HUSUSLARA UYULACAKTIR. YAPILAN YAPI VE ÇEVRESİNDE GEREKSİNİME YANIT VEREBİLECEK ÖLÇEKTE VE SAĞLIK KURALLARINA UYGUN PİS SU KANALLARI (SEBEKES) VARSA, TESİSİN PİS SU KANALLARI BU SEBEKEYE BAĞLANIR. YOK İSE LAĞIM MECRASI İNŞAATI MÜMKÜN OLMAYAN YERLERDE YAPILACAK ÇUKURLARA DAİR YÖNETMELİKTE BELİRTİLEN BOYUT, NİTELİK VE ŞARTLARA UYGUN OLACAK BİÇİMDE GENEL VEYA HER YAPI VE TESİS İÇİN BAĞIMSIZ PİS SU KANALLARI TESİS EDİLECEK BU ÇUKURLARA BAĞLANIR. PİSSU ÇUKURLARI KESİNLİKLE GÖL VE NEHİRLERE BAĞLANAMAZ.
12. BU PLANIN GENEL OLARAK DÜZENİNİ BOZACAK PLANIN GENEL AMACINI DEĞİŞTİRECEK NİTELİK TAŞINMAZ PLAN DEĞİŞİKLİKLERİ YAPILAMAZ.
13. OTOPARK İHTİYACI HER BİR PARSELİN KENDİ İÇİNDE KARŞILANACAKTIR.
14. 2863 SAYILI KÜLTÜR VE TABİAT VARLIKLARINI KORUMA KANUNU HÜKÜMLERİNE UYULACAK. PLANLAMA ALANI İÇERİSİNDE YAPILACAK İNŞAAT VE HAFRİYAT ÇALIŞMALARINI SİRASINDA HERHANGİ BİR KÜLTÜR VARLIĞINA RASTLANILDIĞI TAKDİRDE İVEDİLİKLE İLGİLİ MÜZE MÜDÜRLÜĞÜNE HABER VERİLECEKTİR.
15. BU PLAN HÜKÜMLERİNİN YERİNE GETİRİLMEMESİ HALİNDE SORUMLULUK YAPI SAHİPLERİNE VE DENETİM YETKİSİNE SAHİP İLGİLİ KURUM VE KURULUŞLARA AİTTİR.
16. PLANLAMA ALANINDA YAPILACAK HER TÜRLÜ İNŞAAT UYGULAMASINDA ELEKTRİK KUVVETLİ AKIM TESİSLERİ YÖNETMELİĞİNDE VERİLEN YAKLAŞMA MESAFELERİNE UYULACAKTIR.
17. KONUT ALANLARINDA OLUŞACAK EVSEL NİTELİKLİ ATIK SULAR İLE DİĞER ATIK SULARIN İNSAN VE ÇEVRE SAĞLIĞINA ZARAR VERMEKSİZİN TEKNİKİNE UYGUN ŞEKİLDE TOPLANMASI UZAKLAŞTIRILMASI VE BERTARAFININ SAĞLANMASI GEREKMEKTEDİR.
18. İMAR PLANI YAPILAN ALANDA İNSANLARIN İÇME VE KULLANMA SUYUNUN 17.02.2005 TARİHLİ VE 25730 SAYILI İNSANI TÜKETİM AMAÇLI SULAR HAKKINDAKİ YÖNETMELİK İNŞAATINA GÖRE YETERLİ MİKTARDA TEMİZ İÇME VE KULLANMA SUYU TEMİN EDİLMESİ GEREKMEKTEDİR.
19. PLANLAMA ALANI İÇİNDE İLGİLİ KURUM VE KURULUŞLARIN GÖRÜŞ YAZILARINDA BELİRTİLEN HUSUSLARA UYULACAKTIR.

ÖZEL HÜKÜMLER

KAMU ORTAK KULLANIMINA AYRILAN YEŞİL ALAN, YOL, KAMU TESİS ALANI VB. DONATI ALANLARI KAMUYA TERK EDİLMEYEN İNŞAAT UYGULAMASI YAPILAMAZ.

GELİŞME KONUT ALANLARI

1. GELİŞME KONUT ALANI OLARAK BELİRLENEN ALANLARDA İMAR UYGULAMASI İLE OLUŞTURULACAK PARSELLERİN BÜYÜKLÜĞÜ 200 m² DEN KÜÇÜK, PARSELLERİN YOLA BAKAN CEPHELERİ 9 METREDEN DAR OLAMAZ.
2. ÜRETİLEN PARSELLERDE BİR AİLENİN YAŞAMASINA ELVERİŞLİ BİR BİRİM KONUT YAPILABİLİR.
3. GELİŞME KONUT ALANLARINDA YAN VE ARKA BAHÇE MESAFESİ 1 (BİR) METREDİR. İL AFET VE ACİL DURUM MÜDÜRLÜĞÜ/AFET ACİL DURUM YÖNETİMİ BAŞKANLIĞI TARAFINDAN HAZIRLANACAK/HAZIRLATILACAK PROJELERDE (PARSEL GENİŞLİĞİNİN YETERSİZLİĞİ, MEVCUT YAPILAŞMA, MEYİL DURUMU, DOLGU VE HAFRİYAT GİBİ NEDENLERLE ÇIKAN YÜKSEK MALİYETLER VB.) GENEL GÖRÜNÜMÜNÜ (SİLÜET) BOZMAYACAK ŞEKİLDE ADA VE ADALAR BAZINDA YAN VE ARKA BAHÇE MESAFESİNİ 0 'A (SIFIR) KADAR DÜŞÜRMEYE İLGİLİ İDARESİ YETKİLİDİR.
4. GELİŞME KONUT ALANLARINDA ÖN BAHÇE MESAFESİ 1 (BİR) METREDİR. İL AFET VE ACİL DURUM MÜDÜRLÜĞÜ/AFET ACİL DURUM YÖNETİMİ BAŞKANLIĞI TARAFINDAN HAZIRLANACAK/HAZIRLATILACAK PROJELERDE (PARSEL GENİŞLİĞİNİN YETERSİZLİĞİ, MEVCUT YAPILAŞMA, MEYİL DURUMU, DOLGU VE HAFRİYAT GİBİ NEDENLERLE ÇIKAN YÜKSEK MALİYETLER VB.) GENEL GÖRÜNÜMÜNÜ (SİLÜET) BOZMAYACAK ŞEKİLDE ADA VE ADALAR BAZINDA ÖN BAHÇE MESAFESİNİ 0 (SIFIR) metreye KADAR DÜŞÜRMEYE İLGİLİ İDARESİ YETKİLİDİR.
5. GELİŞME KONUT ALANLARINDA KAKS : 0.50 KAKS:1,00Yençok : 2 KAT'dır.
6. GELİŞME KONUT ALANLARINDA DAHA UYGUN ÇÖZÜM YOLLARI BULMAK AMACIYLA, BİRKAÇ DAR PARSEL BİRLİKTE DEĞERLENDİRİLEREK İKİLİ (İKİZ) VE ÜÇLÜ (ÜÇÜZ) YAPILAŞMAYA GİDİLEBİLİR. ANCAK TOPLAM CEPHE GENİŞLİĞİ 30 M'Yİ GEÇEMEZ.
7. YAPILARIN YOLA YAKLAŞMA MESAFESİ PLAN NOTLARINDA ÖNGÖRÜLDÜĞÜ ÖLÇÜDE İŞE YOLDAN KOTLANDIRMA YAPILIR. AKSİ TAKDİRDE YOLA YAKLAŞMA MESAFESİNİN DAHA FAZLA OLMASI DURUMUNDA KOTLANDIRMA TABİİ ZEMİNDEN YAPILIR. KOTTAN DOLAYI BODRUM KAT TABİİ ZEMİNDE AÇIĞA ÇIKARILAMAZ.
8. ÇATI ARASINDA BAĞIMSIZ BİRİM OLUŞTURULAMAZ VE ÇEKME KAT YAPILAMAZ ANCAK, ÇATI EĞİMİ İÇERİSİNDE KALMAK KAYDIYLA SON KOTLA BAĞLANTILI PİYESLER YAPILABİLİR. BU ŞEKİLDE OLUŞTURULAN PİYESLER EMSALE (KAKS) DAHİL DEĞİLDİR.
9. EĞİMLİ PARSELLERDE KOT FARKINDAN DOLAYI EN FAZLA 1 (BİR) KAT KAZANILABİLİR. KOT FARKINDAN DOLAYI KAZANILAN İŞKAN VE DEPO AMAÇLI KULLANIMLAR EMSALE DAHİL OLUP; GARAJ, KÖMÜRLÜK, ISI ODASI, MÜŞTEMİLAT VB. KULLANIMLAR EMSALE (KAKS) DAHİL DEĞİLDİR. PARSEL İÇERİSİNDE KONUT YAPISINDAN BAĞIMSIZ YAPILMAK İSTENİLEN MÜŞTEMİLAT AMAÇLI (TİCARİ AMACI BULUNMAYAN ODUNLUK, KÖMÜRLÜK, KAPALI GARAJ, KİLER, KURULUK VB.) KULLANIMLAR EMSALE DAHİLİDİR.
10. KONUT ALANLARINDA, YÜRÜRLÜKTEKİ İLGİLİ DİĞER MEVZUAT HÜKÜMLERİ YERİNE GETİRİLMEK KÖSULUYLA, YAPILARININ KAT ADEDİNİ BAKILMAKSIZIN ZEMİN KATLARINDA YERLEŞİMİN İHTİYACI OLAN BAKKAL, MANAV, KÖY FIRINI, BERBER, MARKET, KÖY KAHVESİ, KÖY LOKANTASI, TANITIM VE TEŞHİR BÜFELERİ, KÖY HALKI TARAFINDAN KURULAN VE İŞLETİLEN KOOPERATİFLERİN İŞLETME BİNASI, ATÖLYE (MARANGOZ, TAMİRHANE VB.) VB. TİCARİ FAALİYETLERE YER VERİLEBİLİR.
11. YAPILAR; YAPI YAKLAŞMA MESAFELERİ İHLAL EDİLMEMEK ŞARTI İLE PARSELİN İSTENİLEN YERİNE YAPILABİLİR.
12. YAPI İNŞAAT ALANI HESABI NET İMAR PARSELİ ALANI ÜZERİNDEN YAPILIR.
13. PARSELLERİN SINIRLARINA YAPILACAK DUVAR YÜKSEKLİĞİ YÖNETMELİĞİN ÖNGÖRDÜĞÜ YÜKSEKLİĞİ AŞAMAZ.
14. YAPI VE BAHÇE DUVARİ CEPHELERİNDE ÇIPLAK BETON TUĞLA, BİRİKET VE BENZERİ DUVAR YÜZEYLER BIRAKILAMAZ.
15. YAPI KULLANIM İZİN BELGESİ ALINABİLMESİ İÇİN ÇATININ KAPATILMASI, SIVA VE DİŞ CEPHE BOYASININ TAMAMLANMASI ESASTIR.
16. PARSELASYON PLANININ HAZIRLANMASI AŞAMASINDA PLANLA KADASTRAL DURUM ARASINDAKİ SORUNLARI GİDERMEK VE DAHA UYGUN PARSEL ÇÖZÜMLERİ ÜRETMEK AMACIYLA YOL GÜZERGAHI VE GENİŞLİKLERİNİN KORUNMASI ŞARTIYLA 3 METREYE KADAR OLAN DÜZELTMELERİ PLAN DEĞİŞİKLİĞİNE GEREK OLMADAN YAPMAYA PLANIN UYGULANMASINDAN SORUMLU OLAN İLGİLİ İDARE YETKİLİDİR.

PARK ALANI :

BU ALANLARA, AĞAÇLANDIRMA VE BİTKİLENDİRME İÇİN YETERLİ DERİNLİKTE TOPRAK ÖRTÜSÜ OLMASI VE STANDARTLARI SAĞLAMASI KAYDIYLA OTOPARK SPOR VE OYUN ALANI, UMUMİ HELA, 1 KATI H=4,50 M.Yİ VE TABAN ALANI KAT SAYISI TOPLAMDA 0,20 GEÇMEMEK, KAYDIYLA; AÇIK ÇAY BAHÇESİ, BÜFE, PERGOLE, KAMERİYE, MUHTARLIK, TRAFİKO GİBİ TESİSLER YER ALABİLİR.